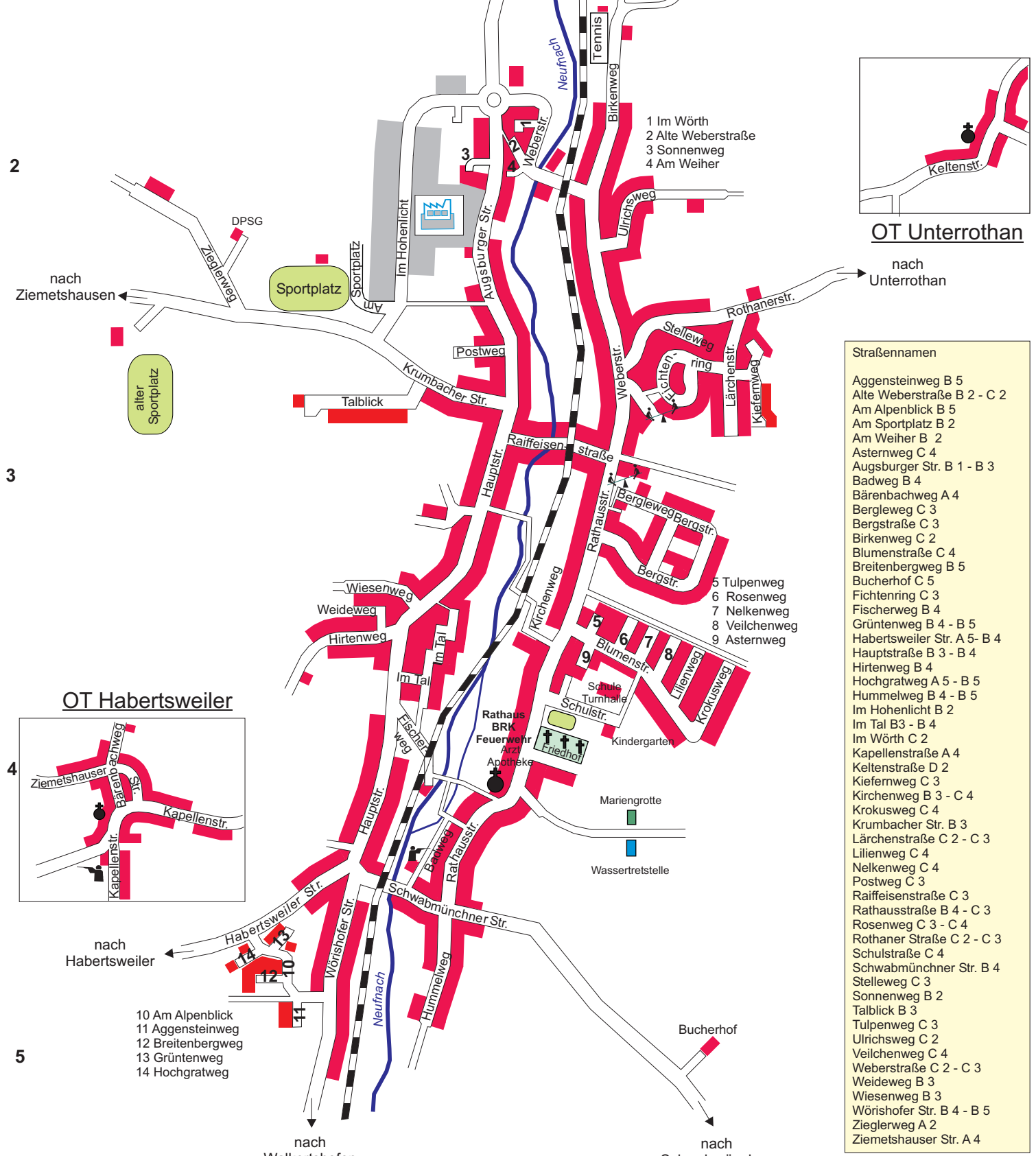
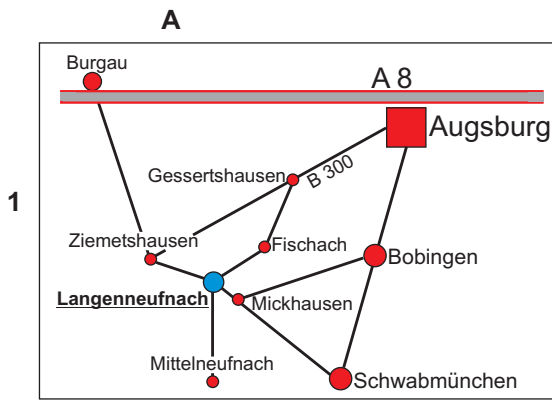
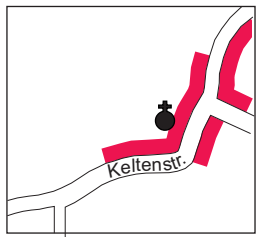


# Gemeinde Langenneufnach



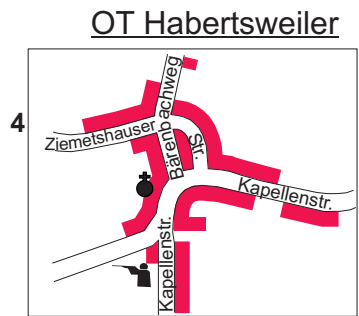
**Legende**

- Schützenheim
- Spielplatz
- Kirche / Kapelle
- Gewerbegebiet



**OT Unterrothan**

- Straßennamen**
- Aggensteinweg B 5
  - Alte Weberstraße B 2 - C 2
  - Am Alpenblick B 5
  - Am Sportplatz B 2
  - Am Weiher B 2
  - Asternweg C 4
  - Augsburger Str. B 1 - B 3
  - Badweg B 4
  - Bärenbachweg A 4
  - Bergleweg C 3
  - Bergstraße C 3
  - Birkenweg C 2
  - Blumenstraße C 4
  - Breitenbergweg B 5
  - Bucherhof C 5
  - Fichtenring C 3
  - Fischerweg B 4
  - Grüntenweg B 4 - B 5
  - Habertsweiler Str. A 5 - B 4
  - Hauptstraße B 3 - B 4
  - Hirtenweg B 4
  - Hochgratweg A 5 - B 5
  - Hummelweg B 4 - B 5
  - Im Hohenlicht B 2
  - Im Tal B 3 - B 4
  - Im Wörth C 2
  - Kapellenstraße A 4
  - Keltenstraße D 2
  - Kiefernweg C 3
  - Kirchenweg B 3 - C 4
  - Krokusweg C 4
  - Krumbacher Str. B 3
  - Lärchenstraße C 2 - C 3
  - Lilienweg C 4
  - Nelkenweg C 4
  - Postweg C 3
  - Raiffeisenstraße C 3
  - Rathausstraße B 4 - C 3
  - Rosenweg C 3 - C 4
  - Rothen Straße C 2 - C 3
  - Schulstraße C 4
  - Schwabmünchner Str. B 4
  - Stelleweg C 3
  - Sonnenweg B 2
  - Talblick B 3
  - Tulpenweg C 3
  - Ulrichsweg C 2
  - Veilchenweg C 4
  - Weberstraße C 2 - C 3
  - Weidweg B 3
  - Wiesenweg B 3
  - Wörishofer Str. B 4 - B 5
  - Zieglerweg A 2
  - Ziemetshausener Str. A 4



- 10 Am Alpenblick
- 11 Aggensteinweg
- 12 Breitenbergweg
- 13 Grüntenweg
- 14 Hochgratweg